

Autor

Institution Gemeinde Schönstedt
 Abteilung Ortsteil Alterstedt
 Straße Hauptstraße 37
 PLZ 99947
 Stadt Schönstedt
 Land Deutschland
 Ansprechpartner L1042 Alterstedt
 Telefon +493602294215
 E-Mail buergermeister@alterstedt.de



Erstellt mit **DataCollect Webreporter** Version 1.0 am 14.07.2019 11:12:37

Messstelle

Name L1042 Alterstedt
 Rtg. kommend (Name) Zimmern
 Rtg. gehend (Name) Weberstedt
 Vmax StVO **50**
 Kommentar N. Lange
 Gerätetyp **DSD**

Zeitbereich

Startdatum 29.05.2019 17:00
 Enddatum 03.07.2019 17:59
 Tage Mo, Di, Mi, Do, Fr, Sa, So
 Zeitintervall 60 Minuten
 Zeitfenster / Tag 00:00 - 23:59

Geschwindigkeitsklassen

[V in km/h]

Zeit	Σ	10	20	30	40	50	60	70	80	90	100	110	>110
00:00-06:00	576	8	24	9	86	218	135	78	18	0	0	0	0
06:00-09:00	2120	4	35	56	208	817	715	249	35	1	0	0	0
15:00-19:00	5471	15	161	152	600	2099	1805	565	65	9	0	0	0
06:00-22:00	16063	47	478	577	1948	6298	4998	1497	203	15	2	0	0
00:00-24:00	17091	56	505	592	2085	6700	5274	1630	230	16	3	0	0

Geschwindigkeitskennzahlen

[V in km/h]

DSD SAFETY Erfolg

Vmin	Vavg	Vmax	V15	V50	V85	Vexc %
4	48	95	39	49	59	41.9

Vin	Vout	Vred	Vred %
48	-	-	-

Beschreibungen

Vmin: Minimale Geschwindigkeit
 Vavg: Durchschnittliche Geschwindigkeit
 Vmax: Maximale Geschwindigkeit
 V15: Grenzggeschwindigkeit für die ersten 15% der Fahrzeuge
 V50: Grenzggeschwindigkeit für die ersten 50% der Fahrzeuge

V85: Grenzggeschwindigkeit für die ersten 85% der Fahrzeuge
 Vexc %: Geschwindigkeitsüberschreitung in %
 Vin: Durchschnittliche Eintrittsgeschwindigkeit
 Vout: Durchschnittliche Austrittsgeschwindigkeit
 Vred: Durchschnittliche Reduktion der Geschwindigkeit zwischen Eintritt und Austritt


Autor

Institution	Gemeinde Schönstedt
Abteilung	Ortsteil Alterstedt
Straße	Hauptstraße 37
PLZ	99947
Stadt	Schönstedt
Land	Deutschland
Ansprechpartner	L1042 Alterstedt
Telefon	+493602294215
E-Mail	buergermeister@alterstedt.de



Erstellt mit **DataCollect Webreporter** Version 1.0 am 14.07.2019 11:12:38

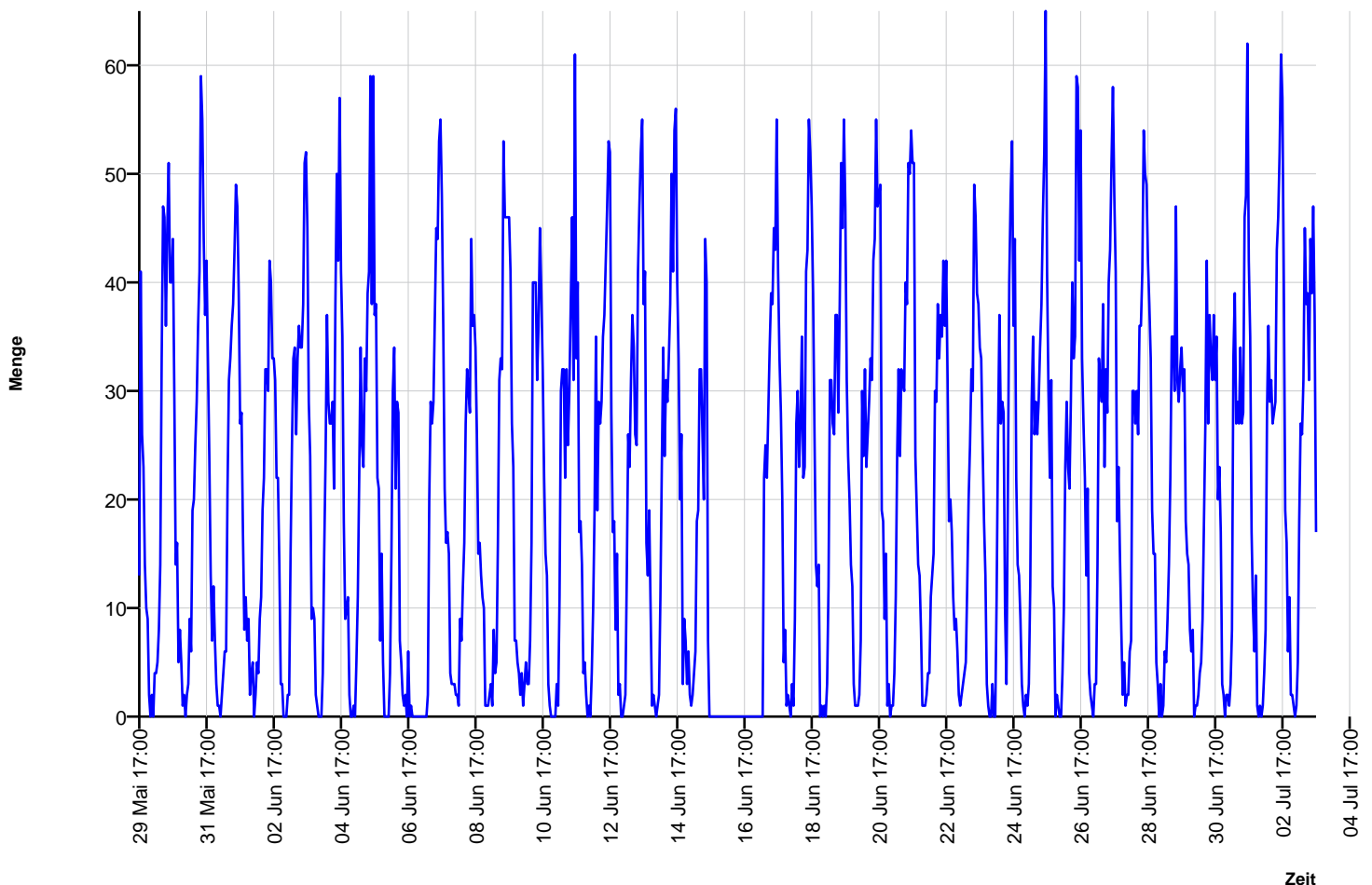
Messstelle

Name	L1042 Alterstedt
Rtg. kommend (Name)	Zimmern
Rtg. gehend (Name)	Weberstedt
Vmax StVO	
Kommentar	N. Lange
Gerätetyp	DSD

Zeitbereich

Startdatum	29.05.2019 17:00
Enddatum	03.07.2019 17:59
Tage	Mo, Di, Mi, Do, Fr, Sa, So
Zeitintervall	60 Minuten
Zeitfenster / Tag	00:00 - 23:59

Verkehrsmengen Ganglinie




Autor

Institution	Gemeinde Schönstedt
Abteilung	Ortsteil Alterstedt
Straße	Hauptstraße 37
PLZ	99947
Stadt	Schönstedt
Land	Deutschland
Ansprechpartner	L1042 Alterstedt
Telefon	+493602294215
E-Mail	buergermeister@alterstedt.de



Erstellt mit **DataCollect Webreporter** Version 1.0 am 14.07.2019 11:12:38

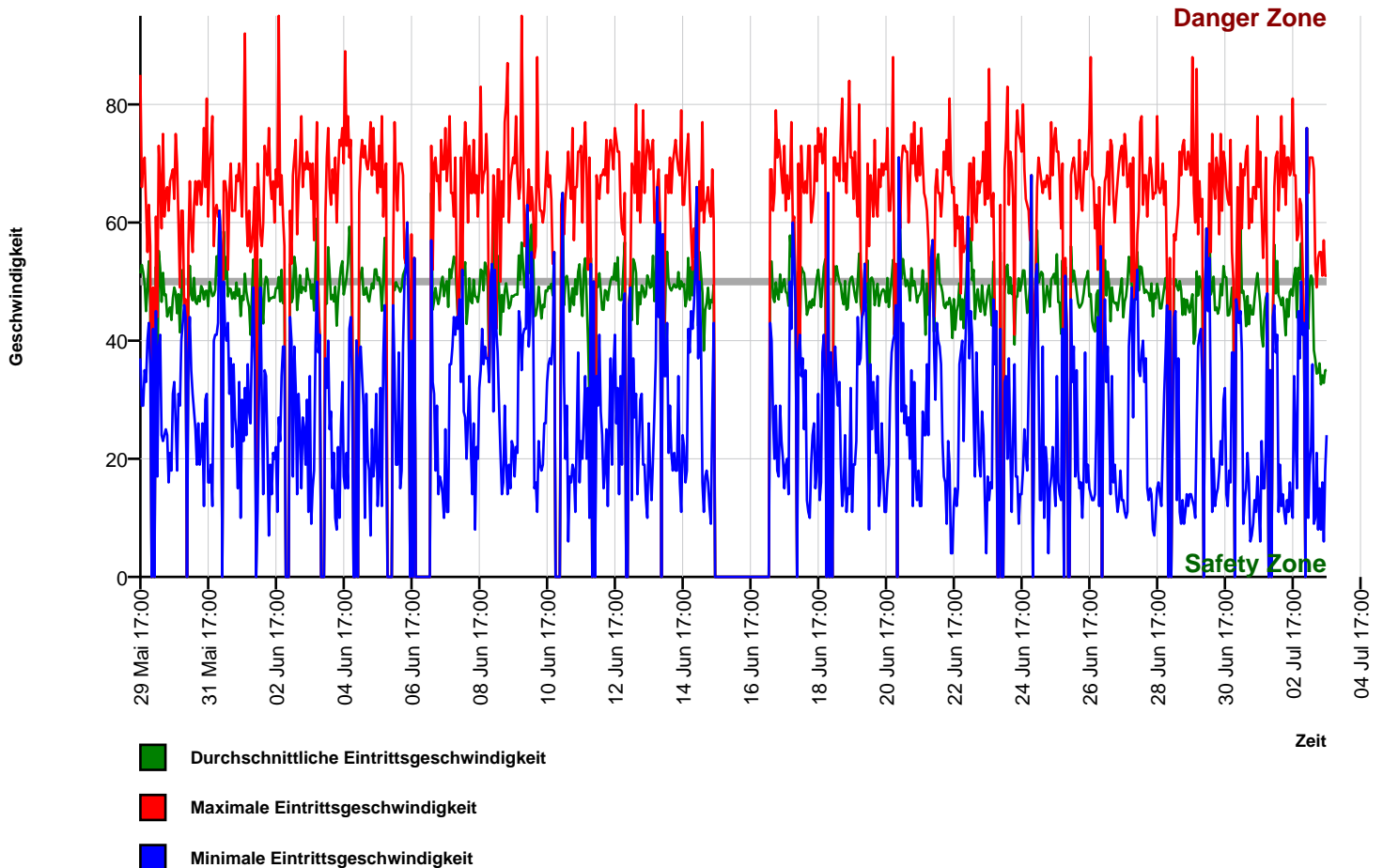
Messstelle

Name	L1042 Alterstedt
Rtg. kommend (Name)	Zimmern
Rtg. gehend (Name)	Weberstedt
Vmax StVO	
Kommentar	N. Lange
Gerätetyp	DSD

Zeitbereich

Startdatum	29.05.2019 17:00
Enddatum	03.07.2019 17:59
Tage	Mo, Di, Mi, Do, Fr, Sa, So
Zeitintervall	60 Minuten
Zeitfenster / Tag	00:00 - 23:59

Geschwindigkeits-Diagramm



Autor

Institution Gemeinde Schönstedt
 Abteilung Ortsteil Alterstedt
 Straße Hauptstraße 37
 PLZ 99947
 Stadt Schönstedt
 Land Deutschland
 Ansprechpartner L1042 Alterstedt
 Telefon +493602294215
 E-Mail buergermeister@alterstedt.de



Erstellt mit **DataCollect Webreporter** Version 1.0 am 14.07.2019 11:12:38

Messstelle

Name L1042 Alterstedt
 Rtg. kommend (Name) Zimmern
 Rtg. gehend (Name) Weberstedt
 Vmax StVO **50**
 Kommentar N. Lange
 Gerätetyp **DSD**

Zeitbereich

Startdatum 29.05.2019 17:00
 Enddatum 03.07.2019 17:59
 Tage Mo, Di, Mi, Do, Fr, Sa, So
 Zeitintervall 60 Minuten
 Zeitfenster / Tag 00:00 - 23:59

Geschwindigkeits-Histogramm

